



MIEJSCOWY PLAN ZAGOSPODAROWANIA PRZESTRZENNEGO
DLA WYBRANYCH TERENÓW NA OBSZARZE GMINY KUŚLIN

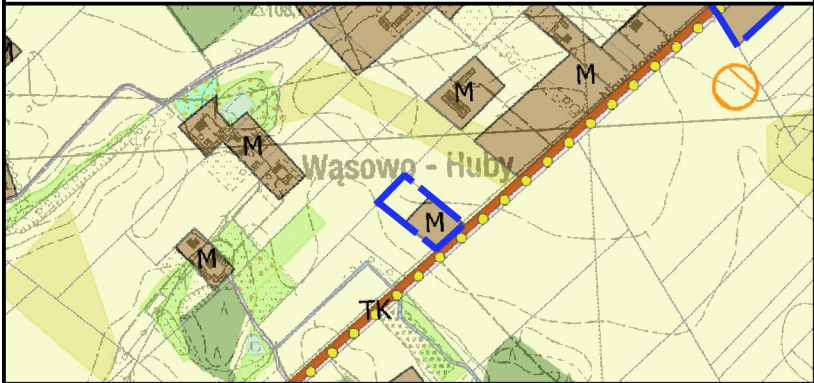
ZAŁĄCZNIK NR 1.13
DO UCHWAŁY NR ...
RADY GMINY KUŚLIN
Z DNIA ROKU

Wyrys ze Studium Uwarunkowań i Kierunków
Zagospodarowania Przestrzennego Gminy Kuślin
(uchwała nr XLI/291/2023 z dnia 13 kwietnia 2023 roku)
skala 1:10000

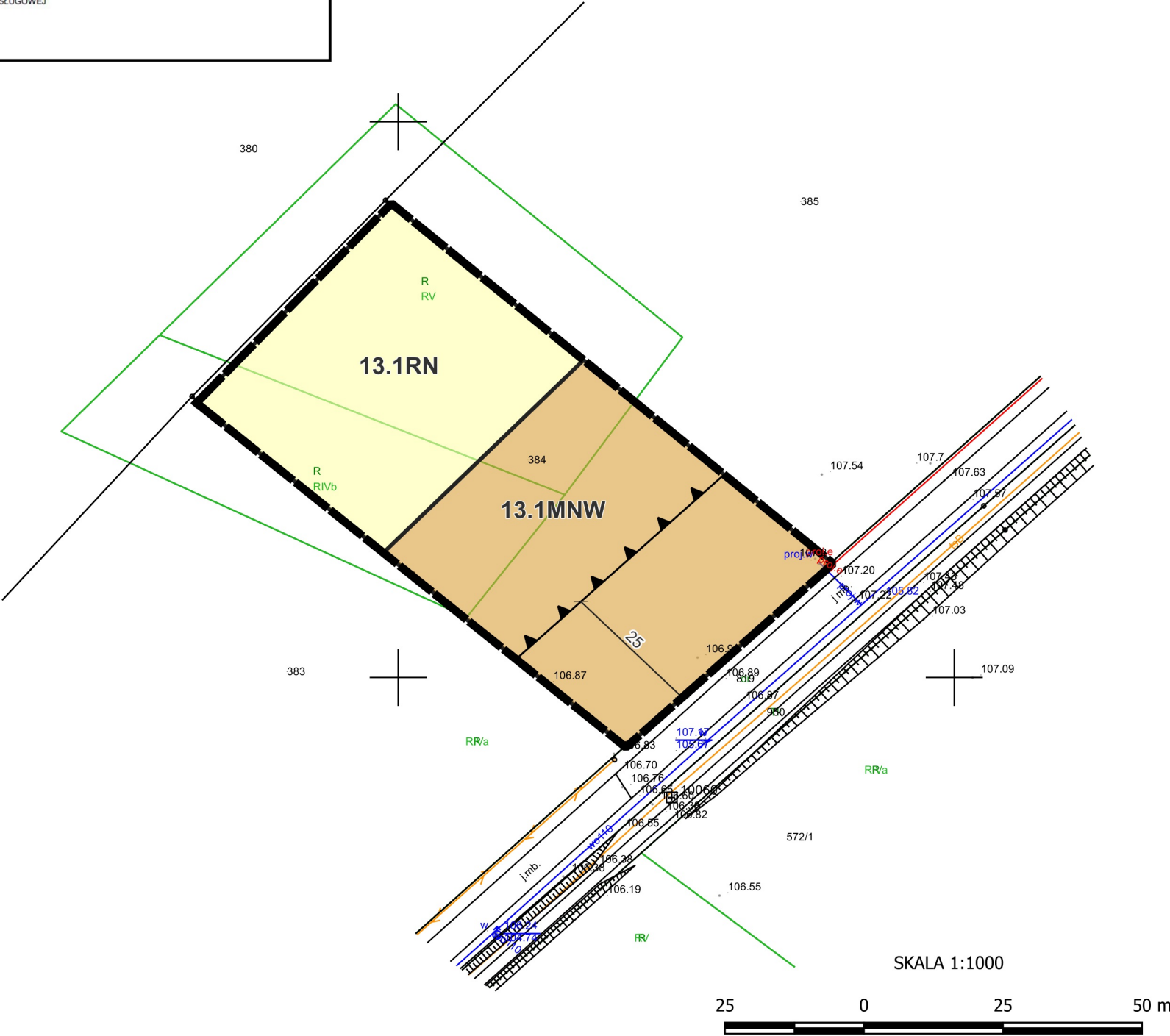
ARKUSZ 13 - Wąsowo



PROJEKT 23.09.2025



M TERENY WIELOFUNKCYJNEJ ZABUDOWY WIEJSKIEJ, W TYM ZABUDOWY ZAGRODOWEJ, MIESZKANIOWEJ, MIESZKANIOWO - USŁUGOWEJ, USŁUGOWEJ
TERENY ROLNICZE KLASY GRUNTÓW I-III
TERENY ROLNICZE KLASY GRUNTÓW IV-VI



Przewodnicząca Rady Gminy Kuślin
Natalia Leśniak


UKŁAD WSPÓŁRZĘDNYCH:
ETRF2000-PL / CS2000/15

MPZP SPORZĄDZONY NA WEKTOROWEJ MAPIE ZASADNICZEJ UDOSTĘPNIONEJ
PRZEZ PODGIK W NOWYM TOMYŚLU
I_GK.6621.3.184.2025_13_2

OZNACZENIA DO RYSUNKU:



GRANICA TERENU OBJĘTEGO OPRACOWANIEM



LINIA ROZGRANICZAJĄCA TERENY O RÓŻNYM PRZEZNACZENIU
LUB RÓŻNYCH ZASADACH ZAGOSPODAROWANIA



OBOWIĄZUJĄCA LINIA ZABUDOWY



WYMIAR [M]

PRZEZNACZENIE TERENÓW:



MNW - TEREN ZABUDOWY MIESZKANIOWEJ JEDNORODZINNEJ WOLNOSTOJĄCEJ



RN - TEREN ROLNICTWA Z ZAKAZEM ZABUDOWY

CAŁY OBSZAR OPRACOWANIA ZNAJDUJE SIĘ W GRANICACH
GZWP NR 144 WIELKOPOLSKA DOLINA KOPALNA